










-  vorhandener Baum (Laubbaum)
  -  vorhandene Böschung
  -  vorhandene Gehwegkante
  -  vorhandene Stützmauer
  -  vorhandene Geländehöhe
  -  176.5 vorhandene Firsthöhe
  -  172.8 vorhandene Traufhöhe
  -  vorhandene Borsteine
  - Hinweis:  
Alle Hinweise, die neue Planung betreffend, sind direkt der Planzeichnung zu entnehmen.
  -  H = 3.0 m  
Abstandsfläche nach § 6 ThürBO
- ANGABEN ZUR FLÄCHENVERSIEGELUNG
- Flurstücksgröße: 226 qm
- |                             |           |
|-----------------------------|-----------|
| Fläche Hauptanlage          | 129,20 qm |
| davon                       |           |
| Wohnhaus inklusive Balkonen | 118,40 qm |
| Terrasse                    | 10,80 qm  |
| versiegelte Fläche          | 29,84 qm  |
| davon:                      |           |
| Wege und Stufen             | 21,51 qm  |
| Stützmauern und Schächte    | 8,33 qm   |
| versiegelte Fläche gesamt:  | 159,04 qm |



**ANTRAG AUF BAUGENEHMIGUNG**  
(vereinfachtes Baugenehmigungsverfahren nach § 42 ThürBO)

Kundenname: \_\_\_\_\_

Anschrift: \_\_\_\_\_

Zustimmung des Nachbarn, Flurstück 45, 2. m. Spielberg 11 \_\_\_\_\_

Unterschrift: \_\_\_\_\_

Entwerfer/Verfasser: Frau Susja Ehrhardt  
07957 Zuckermühle Trakten  
07 Föhrenstr. 11  
Hauptstraße 25  
07950 Zuckermühle Trakten

Datum: 12.07.2016

Dipl.-Ing. Susja Ehrhardt, Architektin

**LAGEPLAN M 1 : 100**

mit Angaben zur Erschließung, zu den Freianlagen und zu den Abstandsflächen nach § 6 ThürBO